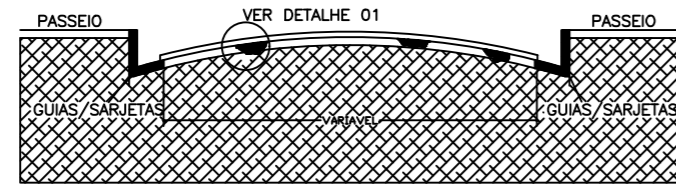


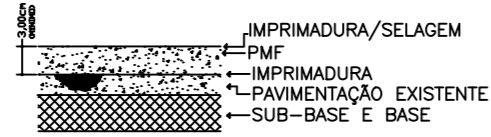


# MAPA DE TAGUAI - LOCALIZAÇÃO DAS RUAS A SEREM RECAPEADAS


PROJETO PARA RESTAURAÇÃO EM PAVIMENTAÇÃO ASFALTICA



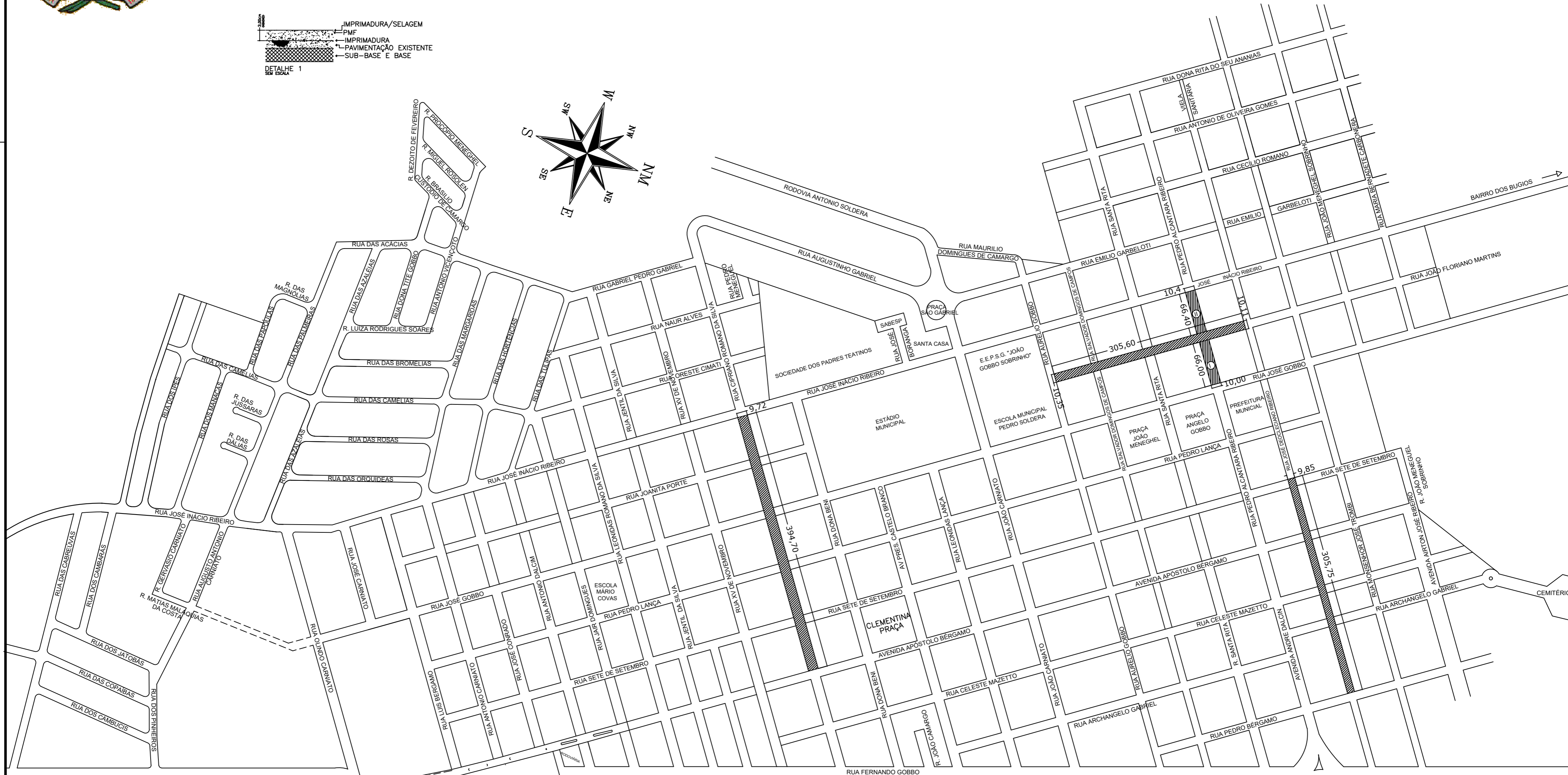
CORTE VERTICAL - TEÓRICO  
SEM ESCALA



DETALHE 1  
SEM ESCALA



ART -28027230171949100	COMPRIIMENTO	LARGURA	AREA (M²)
NOME DA RUA			
JOSÉ DEOCLÉCIANO RIBEIRO	305,75	9,85	3011,64
CIPRIANO ROMANO DA SILVA	394,7	9,72	3836,48
JOÃO FLORIANO MARTINS	305,6	10,11	3089,62
PEDRO ALCANTARA RIBEIRO (I)	66,00	10,00	660,00
PEDRO ALCANTARA RIBEIRO (II)	66,40	10,40	690,53
<b>TOTAL</b>			<b>11.288,27m²</b>



MUNICÍPIO TAQUARITUBA ← RODOVIA ALFREDO DE OLIVEIRA CARVALHO - SP 249 → MUNICÍPIO FÁRTURA

PLANTA DO MUNICÍPIO - SEM ESCALA