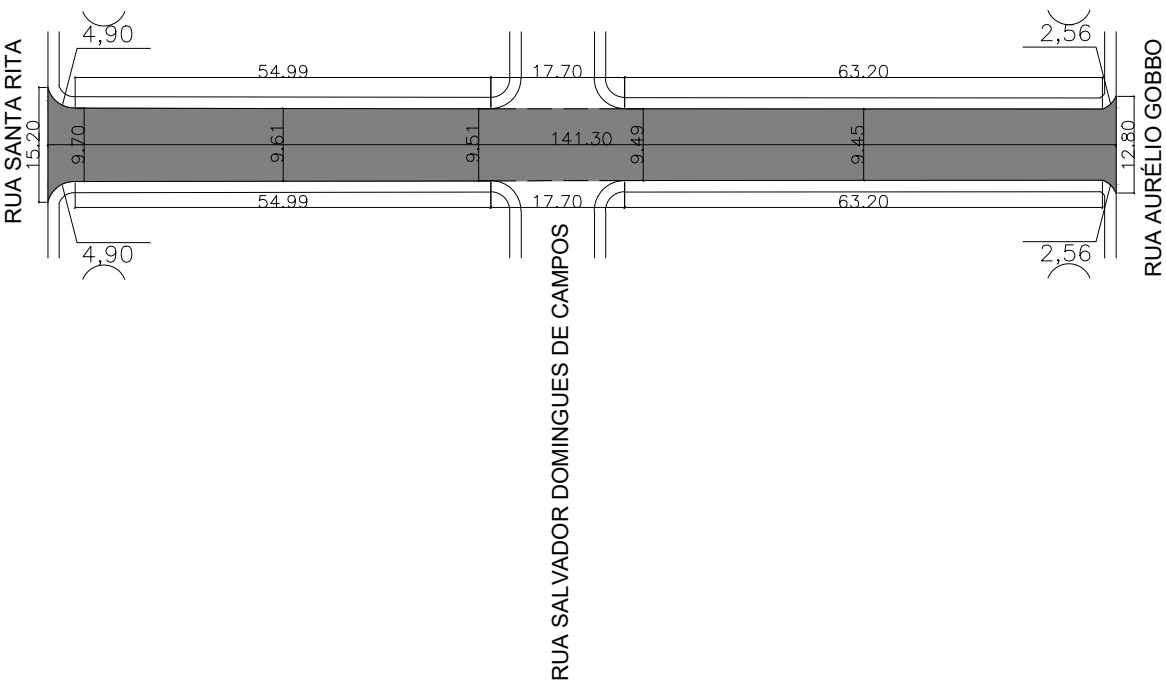
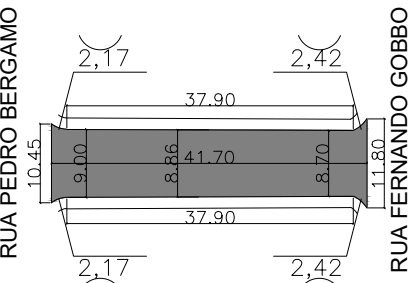


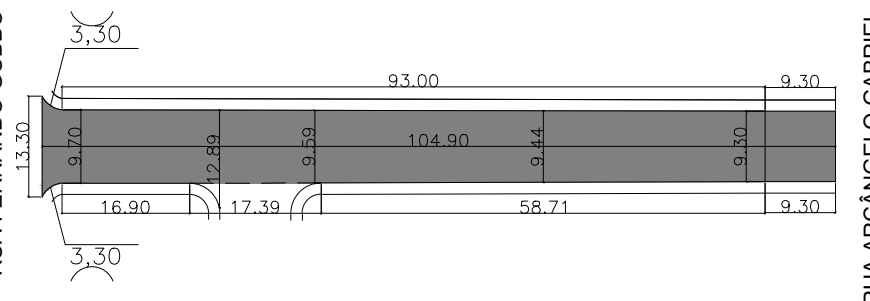
1 DETALHAMENTO DA RUA SANTA RITA
ESC.: 1:100



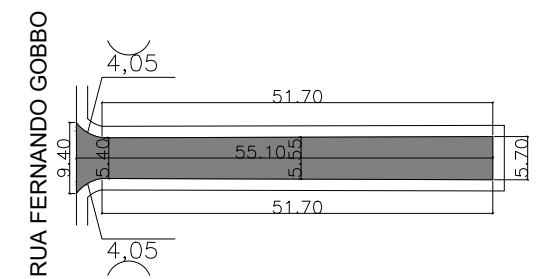
2 DETALHAMENTO DA RUA PEDRO BERGAMO
ESC.: 1:100



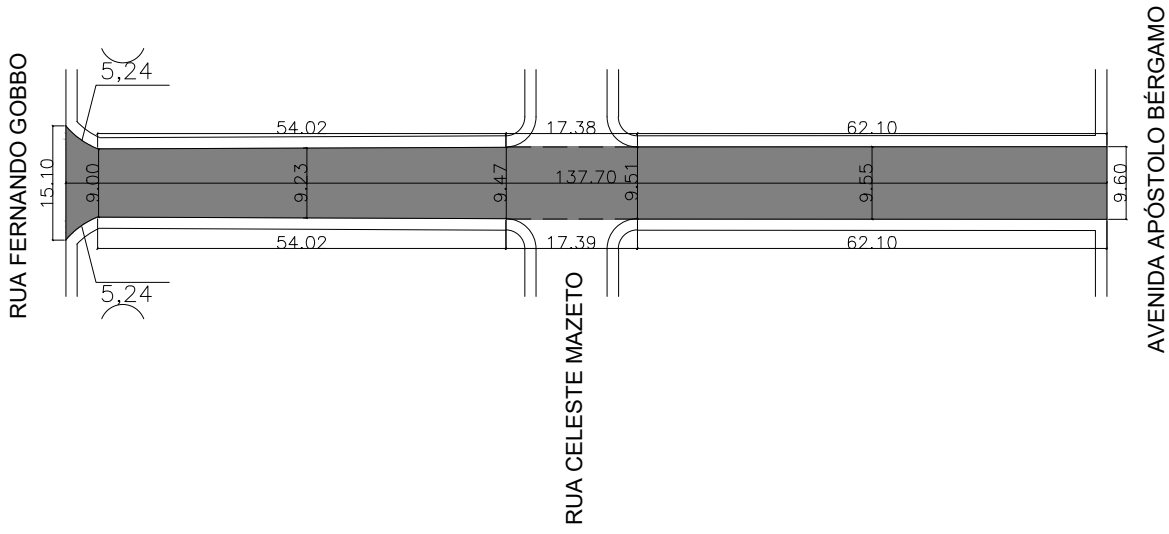
3 DETALHAMENTO DA RUA SALVADOR DOMINGUES DE CAMPOS
ESC.: 1:100



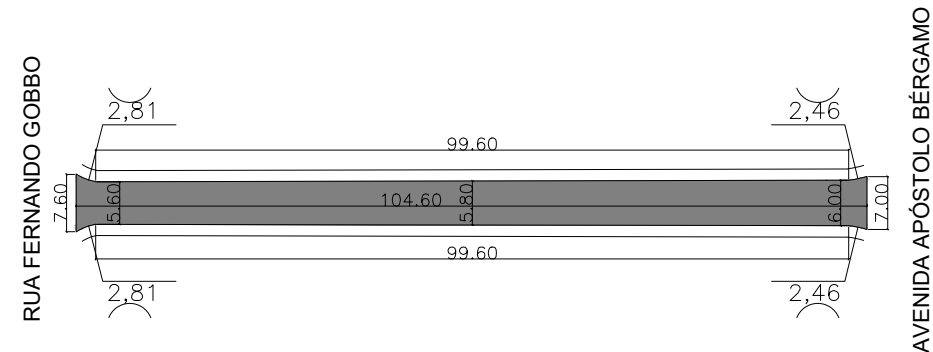
4 DETALHAMENTO DA RUA AURELIO GOBBO
ESC.: 1:100



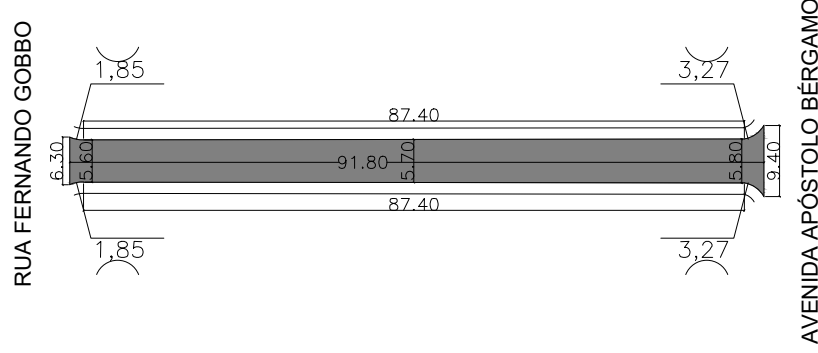
5 DETALHAMENTO DA RUA JOAO CAMARGO
ESC.: 1:100



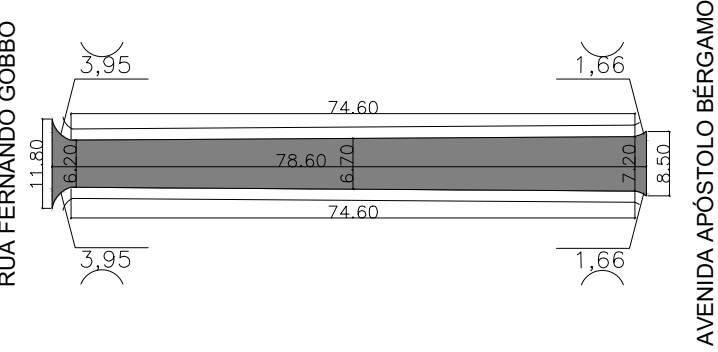
6 DETALHAMENTO DA RUA CIPRIANO ROMANO DA SILVA
ESC.: 1:100



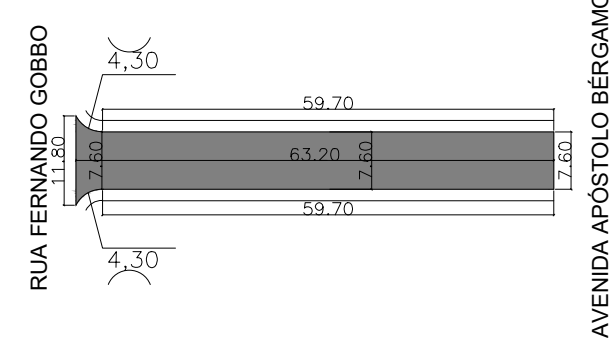
7 DETALHAMENTO DA RUA UILIBALDO VIEIRA GOBBO
ESC.: 1:100



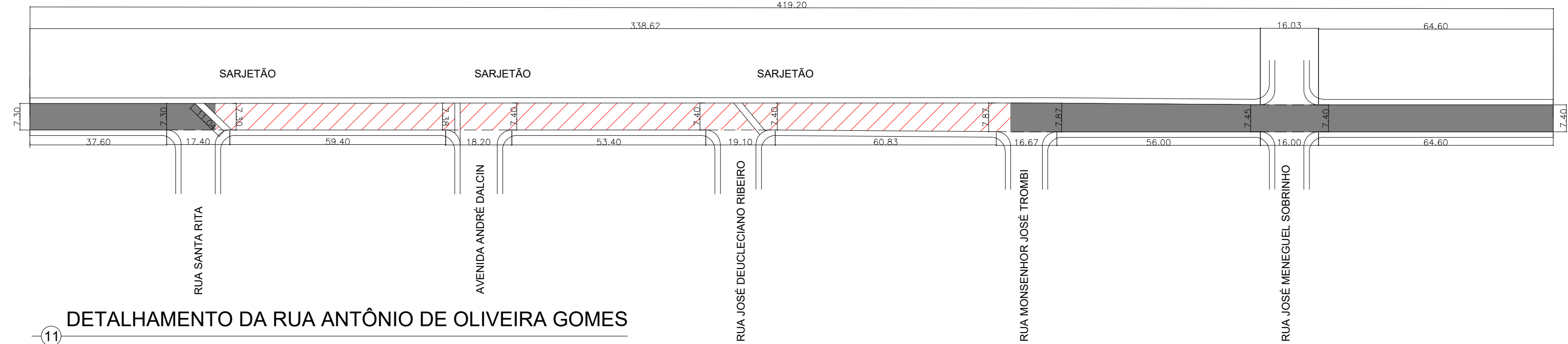
8 DETALHAMENTO DA RUA ANTONIO ABELARDO MANESCO
ESC.: 1:100



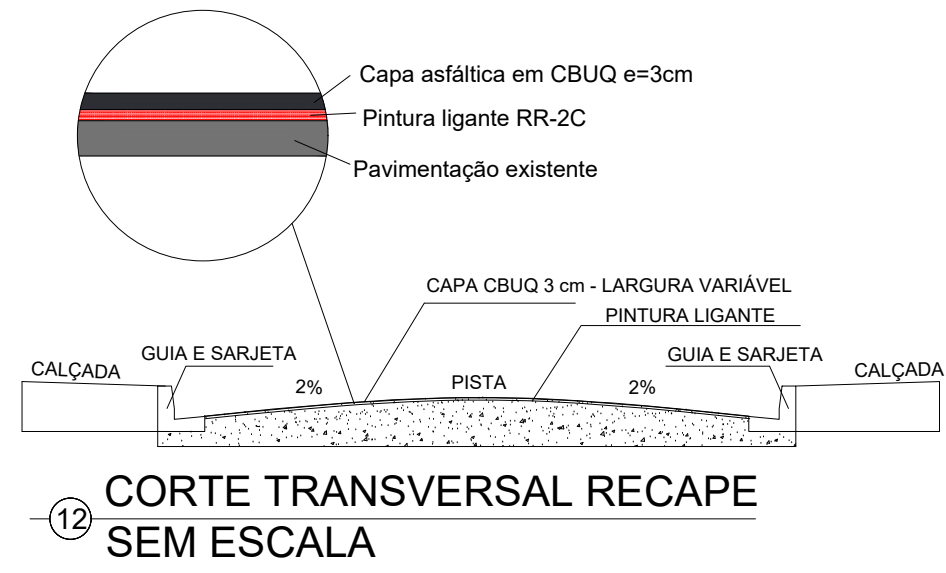
9 DETALHAMENTO DA RUA LEONIDAS ROMANO DA SILVA
ESC.: 1:100



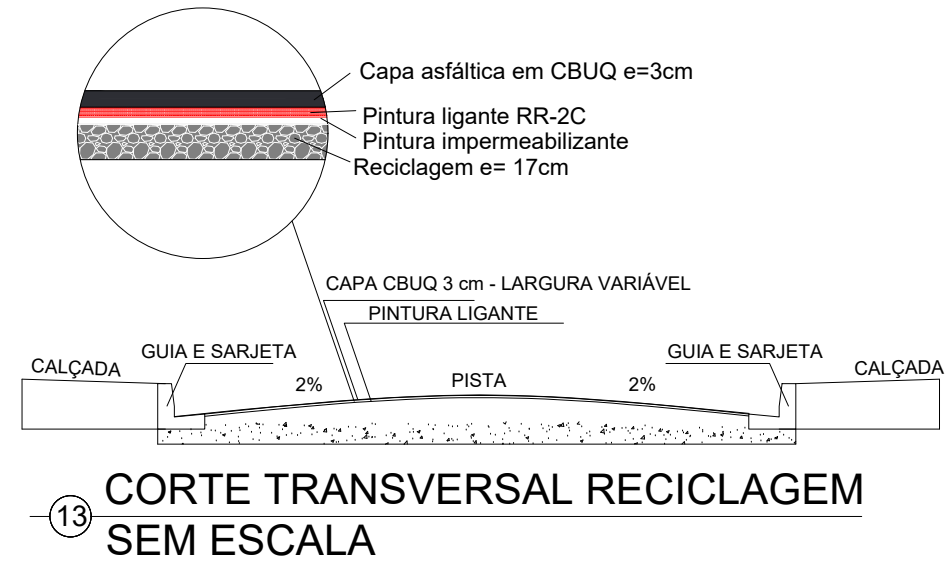
10 DETALHAMENTO DA RUA JAIR DOMINGUES
ESC.: 1:100



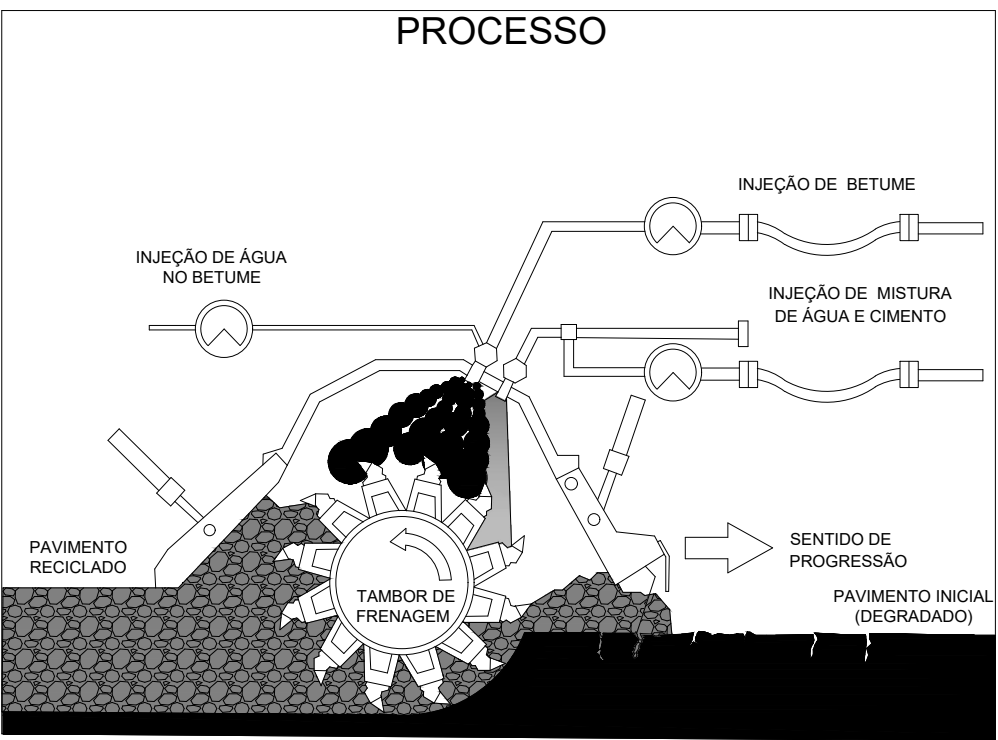
11 DETALHAMENTO DA RUA ANTONIO DE OLIVEIRA GOMES
ESC.: 1:100



12 CORTE TRANSVERSAL RECAPE
SEM ESCALA



13 CORTE TRANSVERSAL RECICLAGEM
SEM ESCALA



	ÁREA DE RECAPE (m²)	ÁREA DE RECICLAGEM(m²)
RUA SANTA RITA	1.387,45	
RUA PEDRO BERGAMO	1.352,54	
RUA SALVADOR DOMINGUES DE CAMPOS	372,18	
RUA AURELIO GOBBO	1.000,19	
RUA JOAO CAMARGO	310,00	
RUA CIPRIANO ROMANO DA SILVA	1.305,51	
RUA UILIBALDO VIEIRA GOBBO	609,70	
RUA ANTONIO ABELARDO MANESCO	526,96	
RUA LEONIDAS ROMANO DA SILVA	531,18	
RUA JAIR DOMINGUES	484,43	
RUA ANTONIO DE OLIVEIRA GOMES	3.082,59	1.595,82
TOTAL	10.862,63	

LEGENDA
ÁREA DE RECICLAGEM



PREFEITURA DO MUNICÍPIO DE TAGUAÍ
PRAÇA EXPEDICIONÁRIO ANTONIO ROMANO DE OLIVEIRA - 44
CENTRO - CEP: 18890-091 - TAGUAÍ /SP - TELEFONE: (14) 3386 - 9040

Objeto:
OBRAS DE RECAPEAMENTO ASFÁLTICO DE DIVERSAS RUAS DE TAGUAÍ

Concedente:
PREFEITURA DO MUNICÍPIO DE TAGUAÍ

Local:
DIVERSAS RUAS, EM TAGUAÍ

Município:
TAGUAÍ/SP

Interessado:
PREFEITURA DO MUNICÍPIO DE TAGUAÍ

CNPJ:
46.223.723/0001-50

ART Nº:
2650241159196

COORDENADAS:
-23,451923°S, -49,402041°O

DEIVISON LUCIO RODRIGUES
Responsável Técnico
Engenheiro Civil
CREA Nº/07005291

EDER CARLOS FOGAÇA DA CRUZ
Prefeito Municipal

DATA:
JULHO/2024

FOLHA:
01/01