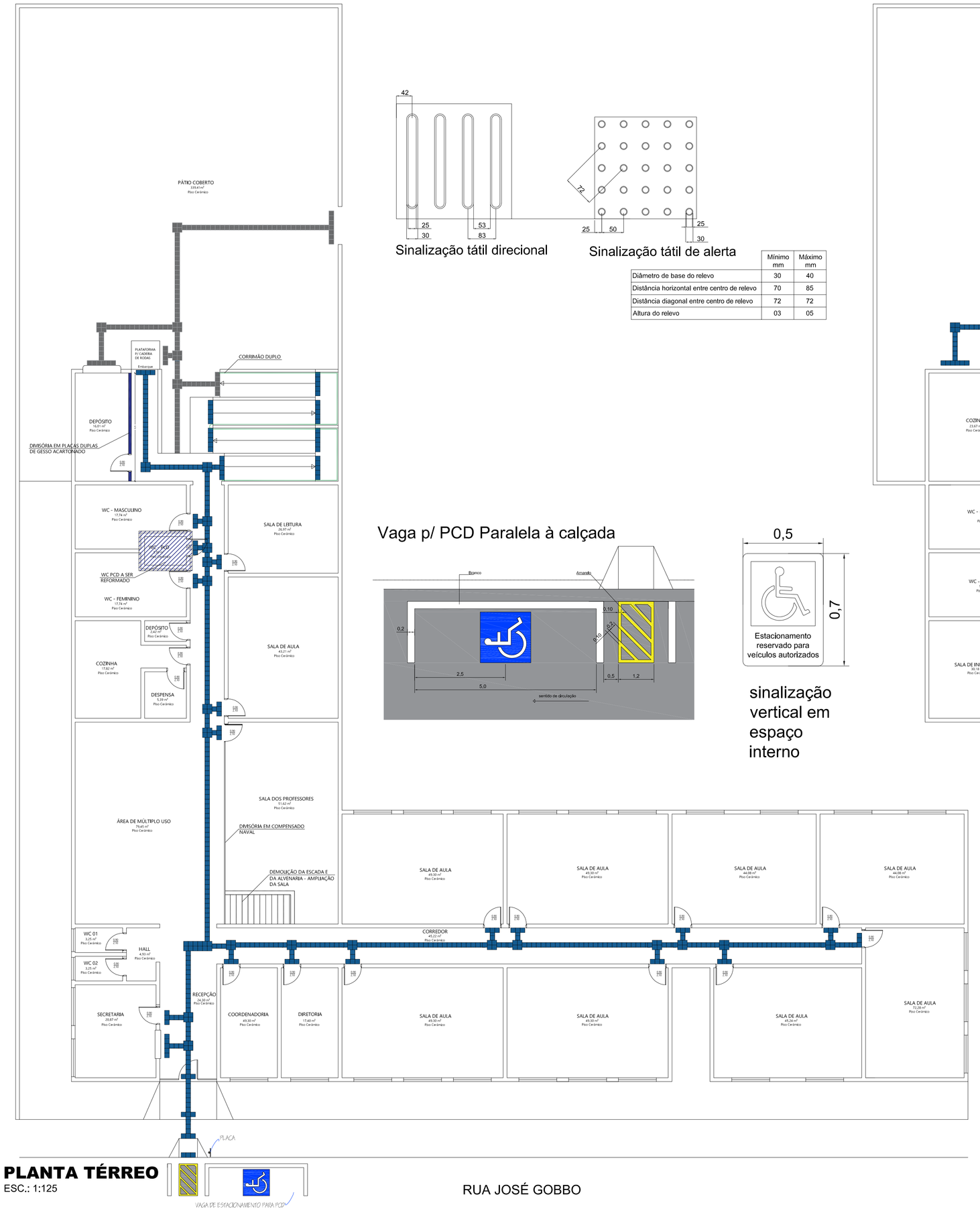

PLANTA TÉRREO
ESC.: 1:125

Sinalização tátil direcional

Sinalização tátil de alerta

	Mínimo mm	Máximo mm
Diâmetro de base do relevo	30	40
Distância horizontal entre centro de relevo	70	85
Distância diagonal entre centro de relevo	72	72
Altura do relevo	03	05

Vaga p/ PCD Paralela à calçada

sinalização vertical em espaço interno

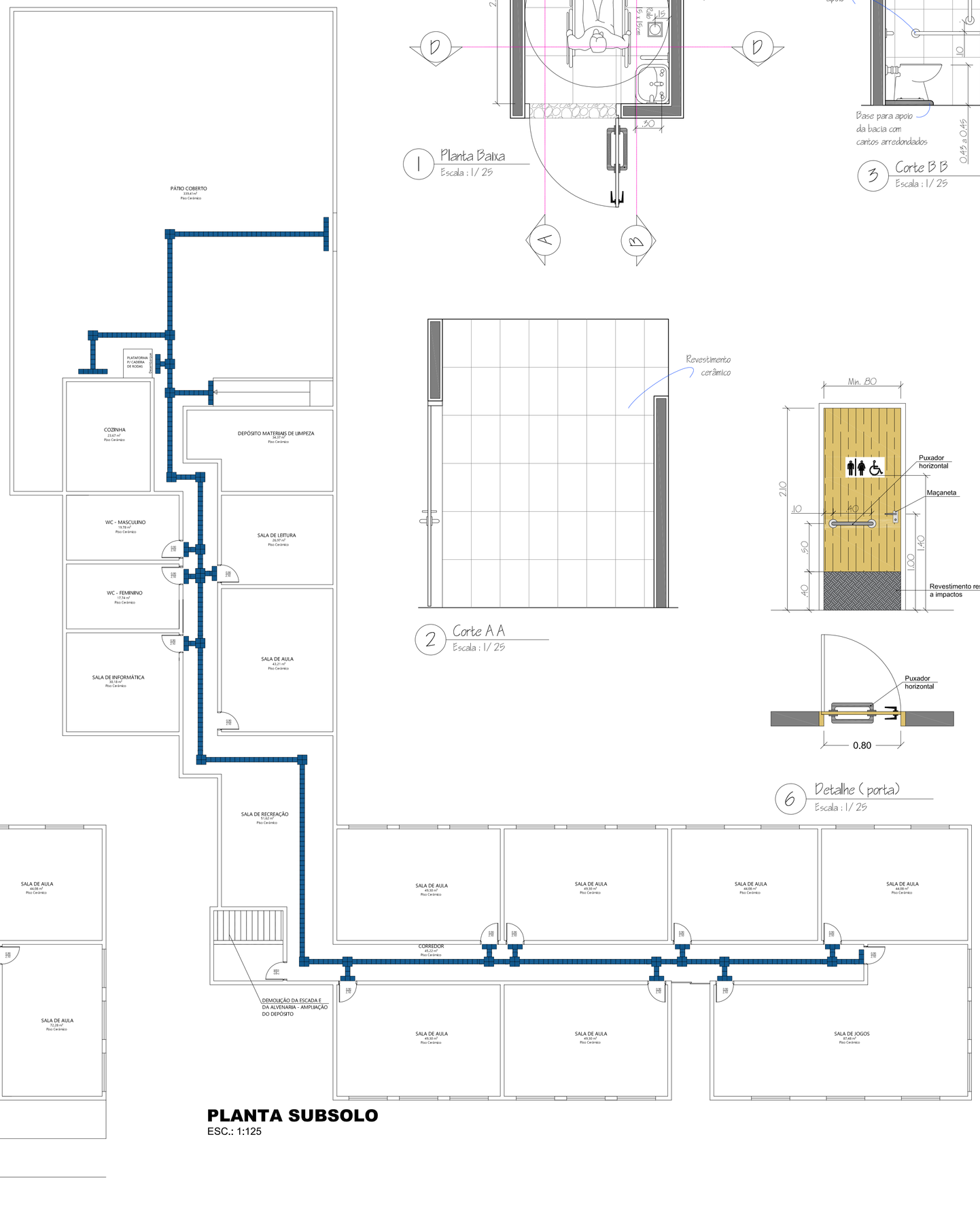

PLANTA SUBSOLO
ESC.: 1:125

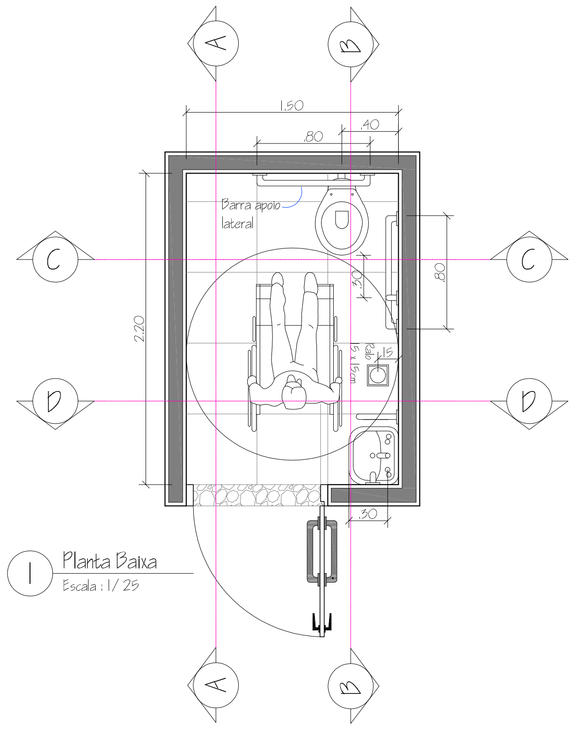

1 Planta Baixa
Escala : 1/ 25

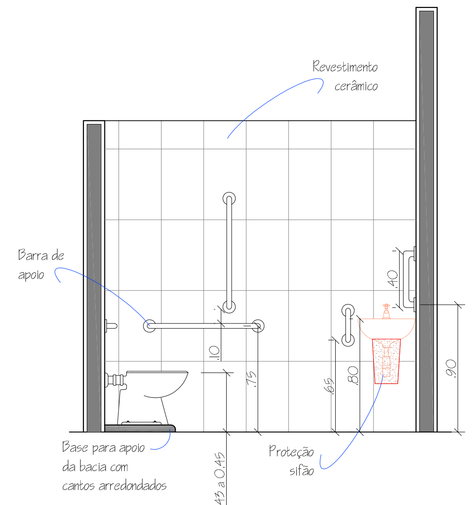

3 Corte B B
Escala : 1/ 25

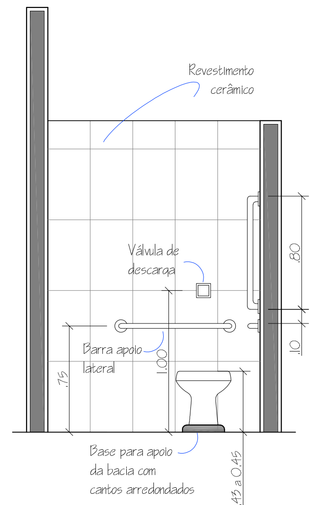

4 Corte C C
Escala : 1/ 25

2 Corte A A
Escala : 1/ 25

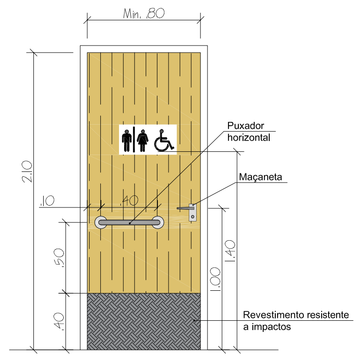

6 Detalhe (porta)
Escala : 1/ 25

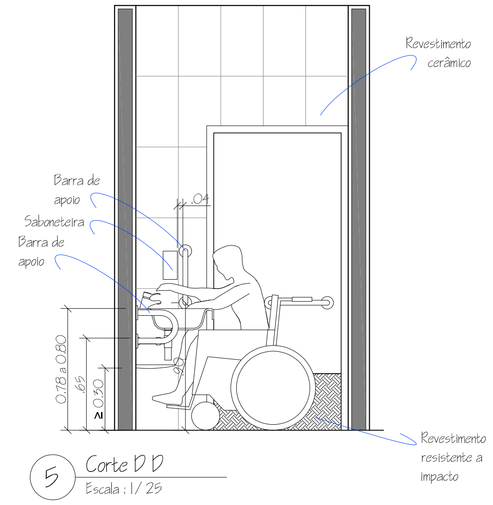

5 Corte D D
Escala : 1/ 25

PROJETO URBANÍSTICO

TÍTULO

1/1
FOLHA

PROJETO EXECUTIVO DE REFORMA DA ESCOLA MUNICIPAL ARLINDO BERGAMO
EMPREENDIMENTO (OBRA)

PREFEITURA MUNICIPAL DE TAGUAÍ
PROPRIETÁRIO

RUA JOSÉ GOBBO
LOCAL

TAGUAÍ/SP
CIDADE

DEZ/2018
DATA

-
MATRÍCULA

1:1.000
ESCALA

LOCALIZAÇÃO

QUADRO DE ÁREAS

A aprovação do projeto por parte da Prefeitura não implica no reconhecimento do direito de propriedade do terreno.

ASSINATURAS

Proprietário
JAIR CARIOVALDO CARNIATO
PREFEITURA MUNICIPAL DE TAGUAÍ
CNPJ:46.223.723/0001-50

Responsável Técnico
PEDRO AUGUSTO ASSAF NAVARRO AYUB
Arquiteto e Urbanista - CAU / BR : A63804-8
RRT n.º 7742678

LOTEARQ ARQUITETURA E URBANISMO LTDA
CNPJ: 23.800.723/0001-48
lotearq.urb@gmail.com
RUA CORONEL MARIANO BEIRAL 108, SALA 02 CENTRO, IPIRANGA/PR
(34) 3431 2096 - (34) 9 9703 4020